

EDITAL

PLANO MUNICIPAL DE DEFESA DA FLORESTA CONTRA INCÊNDIOS 2018-2027

Execução de Rede de Faixas de Gestão de Combustíveis de 2ª ordem IMPLEMENTAÇÃO DE FAIXAS DE GESTÃO DE COMBUSTÍVEIS EM REDE VIÁRIA MUNICIPAL E PONTOS DE ÁGUA 2026 Aviso aos proprietários de terrenos

Luís Paulo Costa, Dr., Presidente da Câmara Municipal de Arganil, informa os proprietários, arrendatários ou usufrutuários terrenos nas Freguesias de Arganil, Benfeita, Celavisa e Folques, e União de Freguesias de Cerdeira e Moura da Serra, e Cepos e Teixeira, que:

Em cumprimento do disposto na alínea a), do n.º4, do artigo 49º, do Decreto-Lei n.º82/2021, de 13 de outubro, na sua redação atual, que estabelece as medidas e ações a desenvolver no âmbito do Sistema de Gestão Integrada de Fogos Rurais, e do Plano Municipal de Defesa da Floresta Contra Incêndios (PMDFCI) 2018-2027, o Município de Arganil vai promover as ações de gestão do combustível nas vias municipais que integram a rede secundária de faixas de gestão de combustível, mas também na rede de pontos de água, conforme discriminado na página seguinte.

As ações de gestão de combustíveis serão efetuadas na faixa de 10 metros para cada um dos lados das vias e 30 metros no perímetro dos pontos de água, de acordo com o previsto no Decreto-Lei n.º82/2021, de 13 de outubro, conjugado com as normas técnicas de gestão de combustível, publicado em despacho dos membros do Governo responsáveis pelas áreas da proteção civil e das florestas, ou seja:

- a) No estrato arbóreo a distância entre as copas de árvores deve ser no mínimo de 2m, devendo estar desramadas em 50% da sua altura até que esta atinja os 8 m, altura a partir da qual a desramação deve alcançar no mínimo 4m acima do solo;
- b) No estrato arbustivo a altura máxima da vegetação deve situar-se entre os 1,25m de altura em 20% do espaço e 0,25m em 80% do espaço a intervir;
- c) Pontualmente podem ser conservados maciços arbustivos com valor paisagístico, de proteção ou conservação, bem como de espécies com estatuto legal de proteção ou nas quais se abriguem e nidifiquem espécies da fauna classificadas com categoria de ameaça ou com estatuto legal de proteção, sendo tomadas medidas adicionais de reforço da descontinuidade vertical e horizontal de combustíveis, nesses locais e envolvente próxima;
- d) As copas das árvores e arbustos devem estar distanciadas no mínimo 2m de edifícios, com desramação em 50% da sua altura até que esta atinja os 8m, altura a partir da qual a desramação deve alcançar no mínimo 4m acima do solo, e uma distância entre copas superior a 4m;
- e) Não poderão ocorrer acumulações de substâncias combustíveis, como lenha, madeira ou sobrantes das operações.

Adicionalmente ao previsto, os materiais resultantes das intervenções, que possuam diâmetro inferior a 7,5 centímetros, serão estilhados e espalhados uniformemente sobre o solo.

Assim, a partir de 29/06/2026, durante 216 dias, decorrerão as operações ligadas à gestão dos combustíveis nas faixas identificadas nos mapas em anexo, nominalmente, as vias **EM508, EM542, EM543, EM544, a antiga EN344, CM1345, CM1358-1 e AC.2.009** e nos **pontos de água de defesa da floresta, pessoas e bens contra incêndios de Cabeço de Monte Redondo, Caratão, Carvalhinho, Casal Novo, Pera Afonso, Pracerias e Travessas** (mapas n.º1 a 4).

Informação mais detalhada sobre os locais e datas da intervenção poderá ser obtida através dos números indicados no quadro em baixo.

O proprietário, seu representante ou administrador da propriedade, poderão acompanhar os trabalhos e deverão proceder à imediata remoção dos materiais resultantes das ações de gestão do combustível.

Solicita-se aos proprietários que previamente pretendam efetuar a gestão de combustíveis ou a remoção dos materiais sobrantes que forneçam essa informação para:

	Prestador de serviços: Silvexplor - silvicultura unipessoal, Lda.	Município de Arganil
Telefone:	231 923 376 / 910 675 247	235 200 150
E-mail:	geral@silvexplor.com	gtf@cm-arganil.pt

Caso os materiais resultantes das ações promovidas pelo Município de Arganil nas faixas identificadas não sejam imediatamente recolhidos pelos proprietários, os mesmos serão depositados em local a estabelecer pelo Município de Arganil, dado que legalmente está interdito o seu depósito no local.

Informa-se ainda que, na impossibilidade de proceder às ações de gestão de combustível descritas, serão desencadeados os procedimentos legalmente previstos.

Arganil, de junho de 2026

O Presidente da Câmara Municipal de Arganil,

- Luis Paulo Costa, Dr. -

**ANEXO [1]
EDITAL
PLANO MUNICIPAL DE DEFESA
DA FLORESTA CONTRA
INCÊNDIOS 2018-2027**

**IMPLEMENTAÇÃO DE FAIXAS
DE GESTÃO DE COMBUSTÍVEIS
EM REDE VIÁRIA E
PONTOS DE ÁGUA 2026**

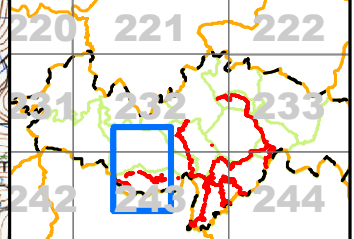
LIMITES ADMINISTRATIVOS

- Concelho de Arganil
- Limite de Concelho
- Limite de Freguesia

**FAIXAS DE GESTÃO
DE COMBUSTÍVEIS**

- FGC a implementar

Enquadramento no Concelho de Arganil e em Carta Militar:



◀ 1:30 000

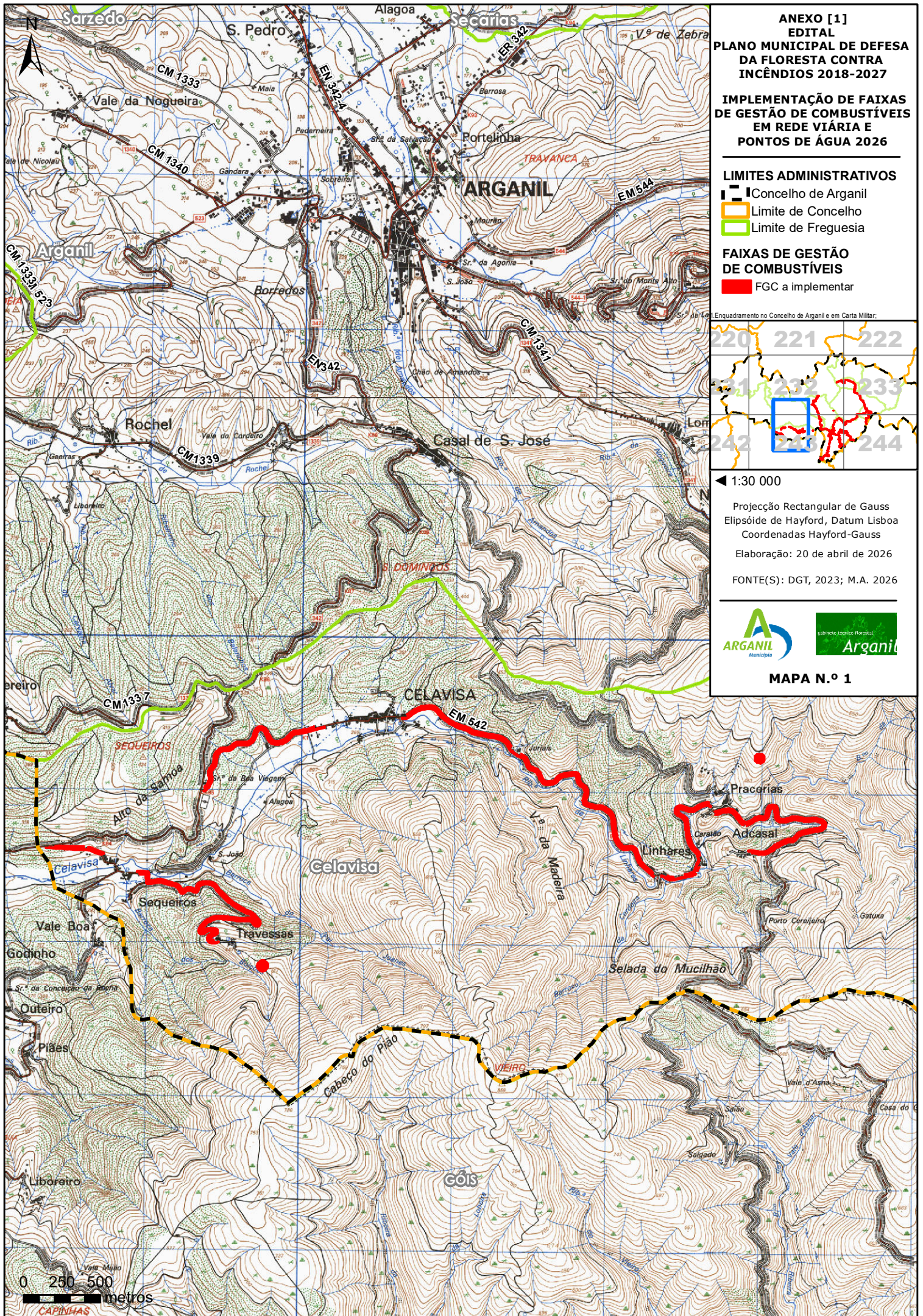
Projeção Rectangular de Gauss
Elipsóide de Hayford, Datum Lisboa
Coordenadas Hayford-Gauss

Elaboração: 20 de abril de 2026

FONTE(S): DGT, 2023; M.A. 2026






MAPA N.º 1




**ANEXO [1]
EDITAL
PLANO MUNICIPAL DE DEFESA
DA FLORESTA CONTRA
INCÊNDIOS 2018-2027**

**IMPLEMENTAÇÃO DE FAIXAS
DE GESTÃO DE COMBUSTÍVEIS
EM REDE VIÁRIA E
PONTOS DE ÁGUA 2026**

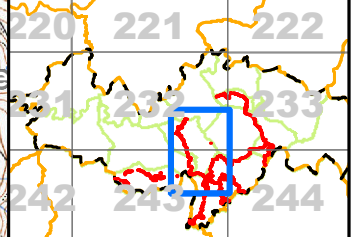
LIMITES ADMINISTRATIVOS

-  Concelho de Arganil
-  Limite de Concelho
-  Limite de Freguesia

**FAIXAS DE GESTÃO
DE COMBUSTÍVEIS**

-  FGC a implementar

Enquadramento no Concelho de Arganil e em Carta Militar:



◀ 1:30 000

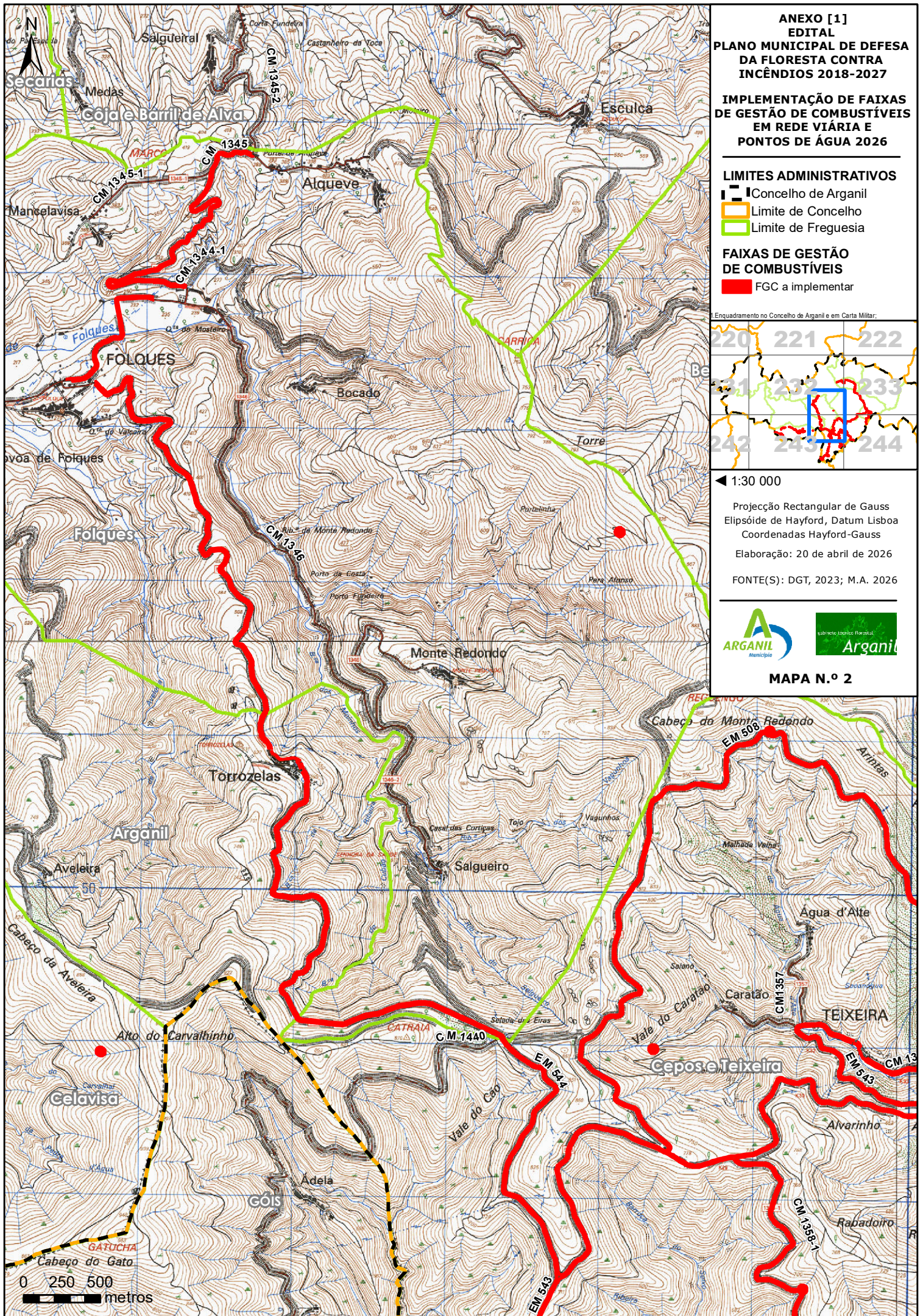
Projeção Rectangular de Gauss
Elipsóide de Hayford, Datum Lisboa
Coordenadas Hayford-Gauss

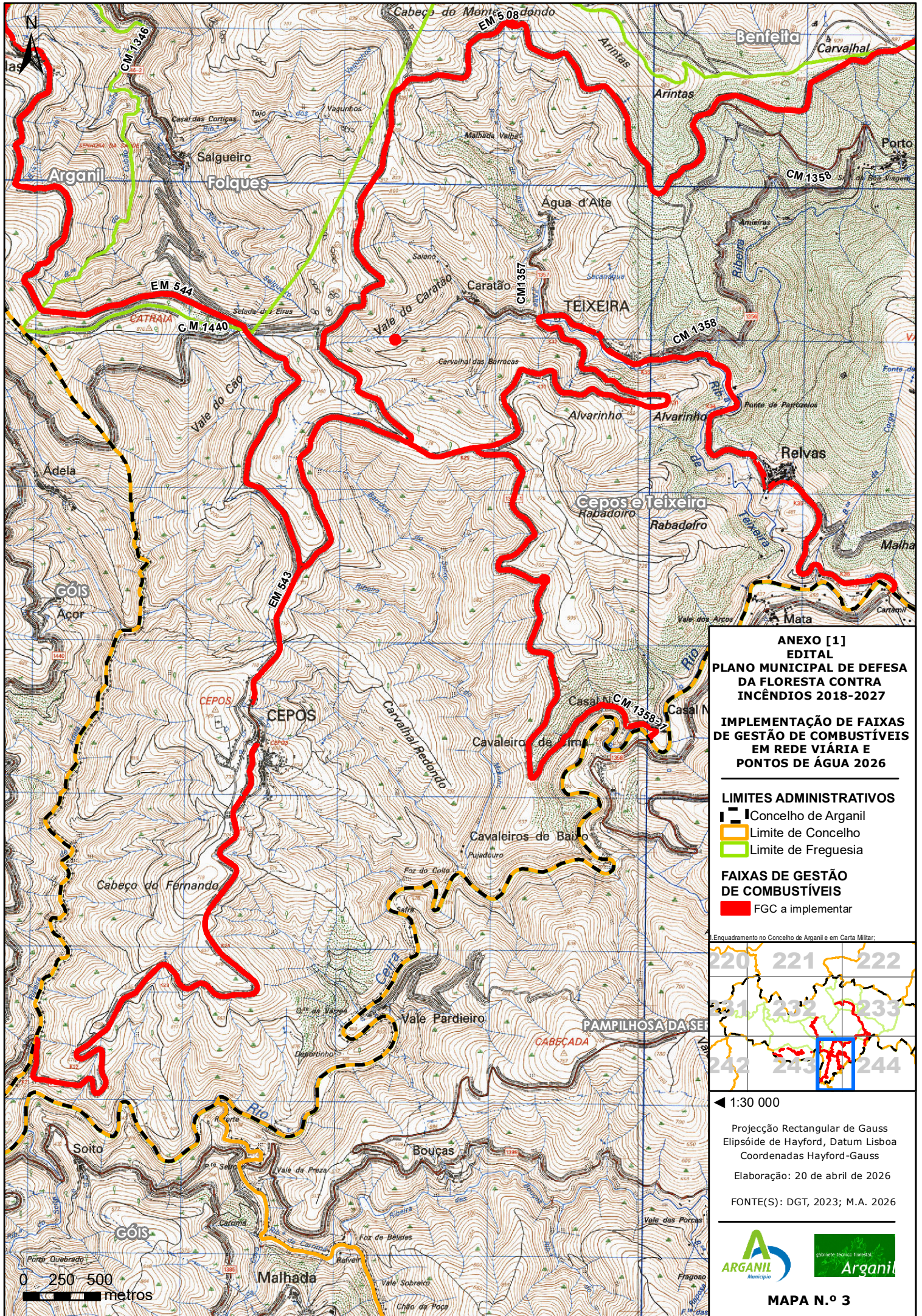
Elaboração: 20 de abril de 2026

FONTE(S): DGT, 2023; M.A. 2026



MAPA N.º 2





**ANEXO [1]
EDITAL
PLANO MUNICIPAL DE DEFESA
DA FLORESTA CONTRA
INCÊNDIOS 2018-2027**

**IMPLEMENTAÇÃO DE FAIXAS
DE GESTÃO DE COMBUSTÍVEIS
EM REDE VIÁRIA E
PONTOS DE ÁGUA 2026**

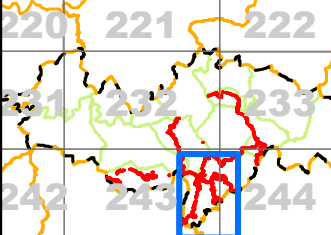
LIMITES ADMINISTRATIVOS

- Concelho de Arganil
- Limite de Concelho
- Limite de Freguesia

**FAIXAS DE GESTÃO
DE COMBUSTÍVEIS**

- FGC a implementar

Enquadramento no Concelho de Arganil e em Carta Militar:



◀ 1:30 000

Projeção Rectangular de Gauss
Elipsóide de Hayford, Datum Lisboa
Coordenadas Hayford-Gauss

Elaboração: 20 de abril de 2026




FONTE(S): DGT, 2023; M.A. 2026




**ANEXO [1]
EDITAL
PLANO MUNICIPAL DE DEFESA
DA FLORESTA CONTRA
INCÊNDIOS 2018-2027**

**IMPLEMENTAÇÃO DE FAIXAS
DE GESTÃO DE COMBUSTÍVEIS
EM REDE VIÁRIA E
PONTOS DE ÁGUA 2026**

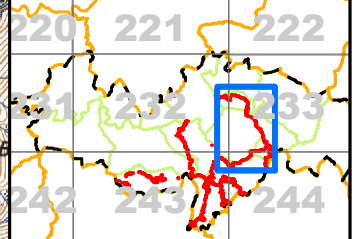
LIMITES ADMINISTRATIVOS

-  Concelho de Arganil
-  Limite de Concelho
-  Limite de Freguesia

**FAIXAS DE GESTÃO
DE COMBUSTÍVEIS**

-  FGC a implementar

Enquadramento no Concelho de Arganil e em Carta Militar:



◀ 1:30 000

Projeção Rectangular de Gauss
Elipsóide de Hayford, Datum Lisboa
Coordenadas Hayford-Gauss

Elaboração: 20 de abril de 2026

FONTE(S): DGT, 2023; M.A. 2026



MAPA N.º 4

